RUTAS ORNITOLÓGICAS

SOBRARBE

RIBAGORZA

CEDESOR

10 rutas ornitológicas

por Sobrarbe y La Ribagorza

CEDESOR

Abril 2012

Textos | PRAMES

Ilustraciones | Enrique Pelayo y Equipo gráfico de PRAMES

Fotografías | Archivo PRAMES

Diseño, maquetación y tratamiento digital fotográfico | Equipo gráfico de PRAMES

Cartografía | Javier Cruchaga-PRAMES

Edita | CEDESOR (Centro para el Desarrollo de Sobrarbe y La Ribagorza)
Plaza Cabo Vila, s/n - 22450 Campo (Huesca)
Tel.: 974 550 137
Fax: 974 550 246
www.sobrarberibagorza.es
info@sobrarberibagorza.es

Realiza | Prames
C/ Camino de los Molinos, 32 - 50011 Zaragoza
Tel.: 976 106 170
www.prames.com

ISBN | 000 000 000 000

D. L. | 00000

Imprime |

* En las ilustraciones que se muestran de las aves no se sigue una relación de proporcionalidad entre ellas. Consulta sus longitudes y envergaduras

Índice

Introducción 1
RUTA 1. Bujaruelo 2
RUTA 2. Bielsa 6
RUTA 3. La Espelunga 10
RUTA 4. Río Ara (Aínsa-Boltaña) 12
RUTA 5. El Entremón 16
RUTA 6. Río Ésera (Castejón de Sos-Sesué/Villanova) 20
RUTA 7. Bosque de Pegá (Alto de Bonansa) 24
RUTA 8. Barranco Lafont de Arén 28
RUTA 9. Los Templarios (Graus) 30
RUTA 10. Montsec 32
Recomendaciones 36
Señalización 36
¿Las has visto? 37

Introducción

Troglodytes troglodytes

Sobrarbe y La Ribagorza son dos comarcas altoaragonesas que ocupan la mitad nororiental de la provincia de Huesca y que limitan, al norte, con Francia. Son dos territorios pirenaicos, instalados en la parte central y más elevada de la cordillera.

Las «10 rutas ornitológicas por Sobrarbe y La Ribagorza» promovidas por el Centro para el Desarrollo de Sobrarbe y La Ribagorza (CEDESOR) pretenden dar a conocer buena parte del rico patrimonio natural de la zona, con las aves como protagonistas. Son recorridos fáciles, pensados para un público mayoritario, que requieren de 1 a 3 horas de marcha a pie y que están perfectamente señalizados e interpretados con mesas y paneles informativos, y a los que esta publicación y el mapa que la acompaña invitan a acercarse.

Estos itinerarios facilitan la observación de las aves más emblemáticas de estos valles y montañas, adentrándose en sus diferentes hábitats. En ellos encontrarás:

- Aves de los roquedos: rutas 3, 5 y 10

- Aves de humedales: rutas 2, 4 y 6

- Aves de ribera: rutas 1, 4, 5 y 6

- Aves de los diferentes bosques: rutas 1, 2, 3, 5, 6, 7, 8, 9 y 10

- Aves de los prados: rutas 1, 6 y 7

- Aves de zonas cultivadas: rutas 4, 8 y 9

Bujaruelo

Ficha técnica

- **Hábitat ornitológico elegido:** ríos y sotos de montaña; prados y bosquetes de piso montano húmedo
- **Comarca:** Sobrarbe
- **Municipio:** Torla
- **Longitud del itinerario:** 3 km 500 m
- **Tiempo:** 1 h
- **Altitudes:** Mesón de San Nicolás de Bujaruelo (1.340 m) y Puente de Oncins (1.370 m)
- **Desnivel acumulado:** 30 m de subida y 30 m de bajada
- **Tipo de sendero:** la margen izquierda del río Ara se encuentra señalizada como GR 11

• Avifauna característica: piquituerto, camachuelo común, verderón serrano, bisbita alpino, bisbita arbóreo, acentor alpino, chova piquigualda, roquero rojo, quebrantahuesos, mirlo acuático, mirlo capiblanco, gorrión alpino, perdiz pardilla, perdiz nival, treparriscos, trepador azul, agateador norteño, becada, águila real, collalba gris, azor...

El comienzo y final de la ruta se sitúan al lado del fotogénico puente medieval de Bujaruelo, valle al que se accede desde Torla, desviándose de la carretera que lleva al valle de Ordesa. El itinerario ornitológico propuesto discurre por el piso montano húmedo, entre praderas o «fenales» flanqueados por rodales de tejos y pinos silvestres, en el tramo de la margen izquierda del Ara (GR 11 o Senda Pirenaica), y bosques de pino silvestre, en la pista de la margen derecha. El hábitat de ribera está presente en todo momento, ya que la ruta circular discurre siempre al lado de las orillas del río Ara.

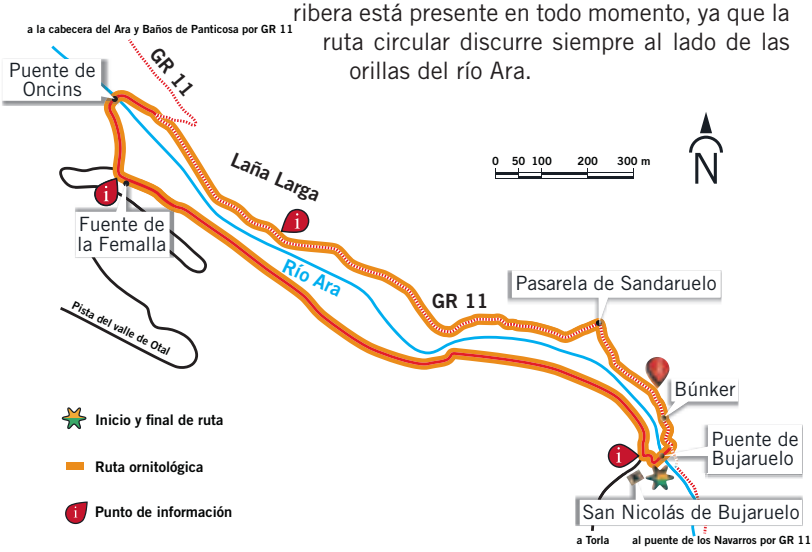

Los prados o «fenales»

Los dos ecosistemas más interesantes en este tramo del río Ara se alternan constantemente: los prados o «fenales» del piso montano húmedo y la vegetación de ribera que acompaña a las aguas del Ara. En los prados hay rodales dispersos de tejos y de pinos silvestres que acogen multitud de aves medianas y pequeñas de montaña, que son las protagonistas de la ruta. Por encima, las grandes montañas del Pirineo muestran los cambios de vegetación que la altitud provoca.

Piquituerto común (*Loxia curvirostra*)
Longitud: 16-17 cm
Envergadura: 27-30 cm
Residente
Su pico cruzado está adaptado para abrir piñas y extraer piñones

Camachuelo común (*Pyrrhula pyrrhula*)
Longitud: 15 cm
Envergadura: 22-26 cm
Estival
Los machos deslumbran por el cuello, garganta y pecho color salmón

Verderón serrano (*Serinus citrinella*)
Longitud: 11-13 cm
Envergadura: 18-20 cm
Residente
Sociable, ruidoso y asociado a la media montaña

Acentor alpino (*Prunella collaris*)
Longitud: 16-19 cm
Envergadura: 22 cm
Estival
Discreto, sólo se ve en la alta montaña

Las praderas de Laña Larga

Otro buen ejemplo de prados o «fenales» son las praderas de Laña Larga. Rodeadas de grandes bojes, serbales y tejos, y cercanas al Ara, posibilitan el encuentro con las pequeñas aves ligadas a los prados húmedos y a las orillas del río. La ruta ornitológica del valle de Bujaruelo es un buen punto de acceso a la alta montaña, donde la nieve y el frío imponen sus rigores a unas pocas aves muy especializadas.

Gorrión alpino (*Montifringilla nivalis*)
Longitud: 17-19 cm
Envergadura: 34-38 cm
Residente
Ocupa praderas y canchales a más de 2.000 m de altitud pero en invierno baja al fondo del valle

Perdiz pardilla (*Perdix perdix*)
Longitud: 29-31 cm
Envergadura: 45-48 cm
Residente
Abundante en Centroeuropa, pero amenazada al sur del Pirineo

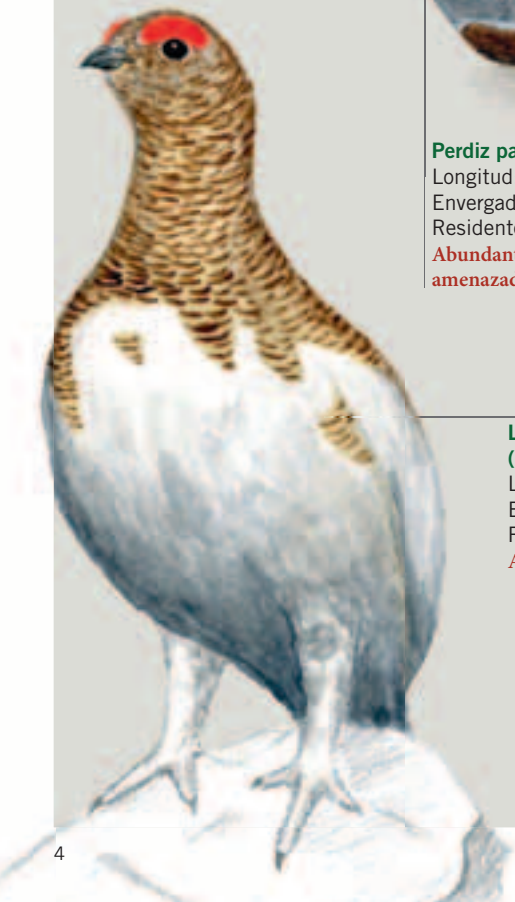

Lagópodo alpino o perdiz nival (*Lagopus mutus*)
Longitud: 36-39 cm
Envergadura: 65-74 cm
Residente
Auténtica reliquia de las glaciaciones

El bosque montano

En la margen derecha del río Ara, los prados húmedos pierden protagonismo a favor del bosque montano, con ejemplares de pinos, serbales, fresnos, mostajos, arces campestres y algún abeto. En este hábitat boscoso se puede disfrutar de la observación de las aves de montaña o ver planear al quebrantahuesos. Un punto de interés es la fuente de la Femalla.

Fuente de la Femalla

Bisbita alpino (*Anthus spinoletta*)
Longitud: 17 cm
Envergadura: 23-28 cm
Residente
Siempre alerta, camina deprisa y moviendo incesantemente la cola

Bisbita arbóreo (*Anthus trivialis*)
Longitud: 15 cm
Envergadura: 25-27 cm
Estival
Canta mientras vuela hacia arriba y baja en «paracaídas» hasta un posadero elevado

Pinzón vulgar (*Fringilla coelebs*)
Longitud: 15 cm
Envergadura: 25-28 cm
Residente
Muy habitual en España y en el Pirineo, prefiere los bosques húmedos y de ribera



Mirlo capiblanco (*Turdus torquatus*)
Longitud: 24 cm
Envergadura: 38-42 cm
Residente
Similar al mirlo común, pero con una llamativa línea blanca en el pecho

Bielsa

Ficha técnica

- **Hábitat ornitológico elegido:** bosques de coníferas del piso montano húmedo. Humedal en el embalse de Pineta
- **Comarca:** Sobrarbe
- **Municipio:** Bielsa
- **Longitud del itinerario:** 1 km 700 m la vuelta circular; 1 km 200 m (sólo ida) la derivación al embalse de Pineta
- **Tiempo:** 50 min la vuelta circular por el entorno de Bielsa; 25 min (sólo ida) la derivación al embalse de Pineta
- **Altitudes:** Bielsa (1.020 m), camino de servicio del Canal (1.130 m) y embalse de Pineta (1.150 m)
- **Desnivel acumulado:** 110 m de subida hasta el camino del Canal; más 20 m de subida hasta el embalse de Pineta
- **Tipo de sendero:** la ruta discurre por senderos señalizados como PR y GR

• Avifauna característica: carbonero garrapinos, carbonero palustre, reyezuelo listado, reyezuelo sencillo, ánade real, mirlo acuático, mito, agateador norteño, pico picapinos, arrendajo, herrerillo capuchino, verderón serrano, chochín, petirrojo, azor, gavilán, busardo ratonero...
• Difíciles de ver: picogordo, cárabo, pito negro, mochuelo boreal o lechuza de Tengmalm.

Esta ruta ornitológica es un recorrido circular por el entorno de Bielsa, con una derivación hasta el embalse de Pineta. Transitando por los senderos señalizados PR-HU 137 y GR 19.1, que ascienden hasta el camino de servicio del canal del Cinca, el itinerario se adentra por un frondoso bosque de pinos con multitud de aves. El mirador de Bielsa ofrece espléndidas vistas sobre el pueblo y la montaña, siendo un buen punto de observación de rapaces. El embalse de Pineta permite contemplar azulones y fochas, además de disfrutar de unas espléndidas vistas sobre el valle de Pineta.

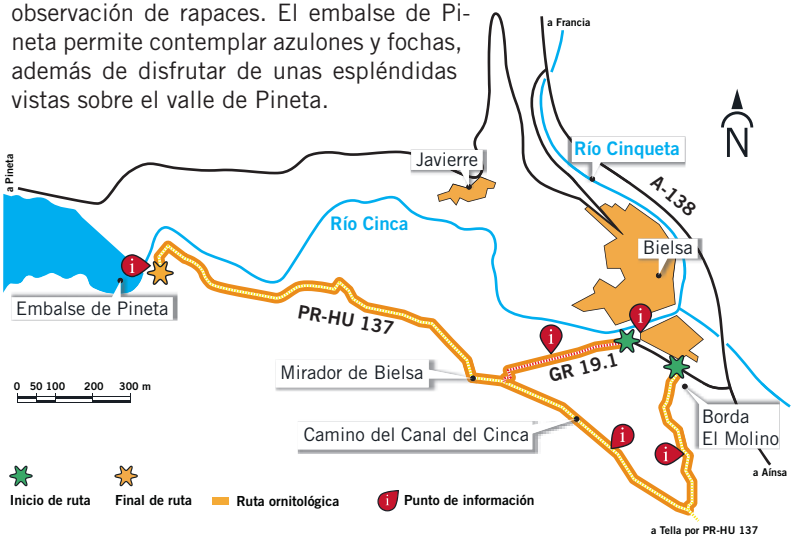

El bosque húmedo

A través del bosque de pinos del piso montano húmedo, hay que habituarse a los pequeños sonidos del bosque y a la luz que se cuela entre las copas de los árboles. Los pequeños movimientos entre las ramas delatan la presencia de un ave. Atender a sus cantos puede ser otra gran ayuda para su localización e identificación.



Carbonero palustre
(*Parus palustris*)
Longitud: 12 cm
Envergadura: 19 cm
Residente
Sólo puede observarse en el norte de la península Ibérica

Reyezuelo sencillo
(*Regulus regulus*)
Longitud: 9 cm
Envergadura: 13-15 cm
Invernante
Su peso corporal es de sólo ¡5 g!

Difícil de ver
Picogordo (*Coccothraustes coccothraustes*)
Longitud: 18 cm
Envergadura: 29-33 cm
Residente e invernante
Sólo es posible verlo en el Pirineo y durante inviernos fríos



Agateador norteño (*Certhia familiaris*)
Longitud: 12,5 cm
Envergadura: 18-20 cm
Residente
Se pega a los troncos de los árboles, por los que trepa en busca de insectos

Las rapaces del bosque

Además de las pequeñas aves forestales, también se pueden observar rapaces del bosque entre la espesura, como el azor o el gavilán, o en los lindes, como el busardo ratonero. Menos abundantes y bien camufladas, su localización no es fácil dentro del bosque, por lo que son necesarias suerte y paciencia.



Azor (*Accipiter gentilis*)
Longitud: 58 cm
Emvergadura: 120 cm
Residente
Su morfología está adaptada al vuelo dentro del bosque: alas cortas, pero anchas, y cola larga para maniobrar

Cárabo (*Strix aluco*)
Longitud: 40 cm
Envergadura: 95 cm
Residente
Su oído capta los sonidos de baja frecuencia, detectando los pasos de los roedores

Busardo ratonero (*Buteo buteo*)
Longitud: 57 cm
Envergadura: 130 cm
Residente
Se posa sobre postes o vallas, desde donde otea el terreno y caza

Gavilán (*Accipiter nisus*)
Longitud: 37 cm
Envergadura: 69 cm
Residente
Caza mientras vuela a gran velocidad

El embalse de Pineta

Este pequeño embalse del río Cinca ocupa el fondo de un valle de origen glaciar. Especies como los ánades reales o las fochas se localizan cerca de la vegetación de las orillas. Mientras, en el horizonte de las grandes montañas pirenaicas, los bosques de cotas más altas dan cobijo a algunas aves tan escasas y especiales como el urogallo o el mochuelo boreal.

Ánade real (*Anas platyrhynchos*)
Longitud: 68 cm
Envergadura: 90 cm
Residente
El macho tiene la cabeza verde, con collar blanco, y la hembra es pardo oscura

Mirlo acuático (*Cinclus cinclus*)
Longitud: 18 cm
Envergadura: 25-30 cm
Residente
Buen bioindicador del estado de salud del ecosistema donde se encuentra



Focha (*Fulica atra*)
Longitud: 40 cm
Envergadura: 80 cm
Residente
Habitual en lagunas, embalses o ríos de aguas tranquilas

Mochuelo boreal o lechuza de Tengmalm (*Aegolius funereus*)
Longitud: 27 cm
Envergadra: 60-80 cm
Residente / estacional
Es el búho de montaña por excelencia

La Espelunga

Ficha técnica

- **Hábitat ornitológico elegido:** roquedo
- **Comarca:** Sobrarbe
- **Municipios:** El Pueyo de Araguás y La Fueva
- **Longitud del itinerario:** 2 km 600 m (sólo ida)
- **Tiempo:** 1 h (sólo ida)
- **Altitudes:** San Victorián (1.100 m), ermita de San Antón (1.155 m) y ermita de La Espelunga (1.350 m)
- **Desnivel acumulado:** 250 m de subida
- **Tipo de sendero:** el itinerario está señalizado como PR-HU 43

• Avifauna característica: quebrantahuesos, buitre leonado, águila real, alimoche, halcón peregrino, búho real, chovas piquirroja y piquigualda, roquero rojo, treparriscos, cernícalo, vencejo real, avión roquero, grajilla, corneja, cuervo...

La ruta que llega hasta la ermita rupestre de La Espelunga está cargada de historia y leyendas. Desde el monasterio de San Victorián, atraviesa pequeños bosques de tipo mediterráneo y pedrizas, entre excelentes vistas de los alrededores, hasta llegar a palpar las imponentes paredes de la sierra Ferrera-Peña Montañesa. Permite observar las grandes rapaces, con los vuelos planeadores del buitre leonado, el quebrantahuesos, el águila real o el alimoche; contemplar y oír a las estridentes chovas; y ya en La Espelunga, bajo las paredes verticales, sorprender al roquero rojo y al treparriscos.

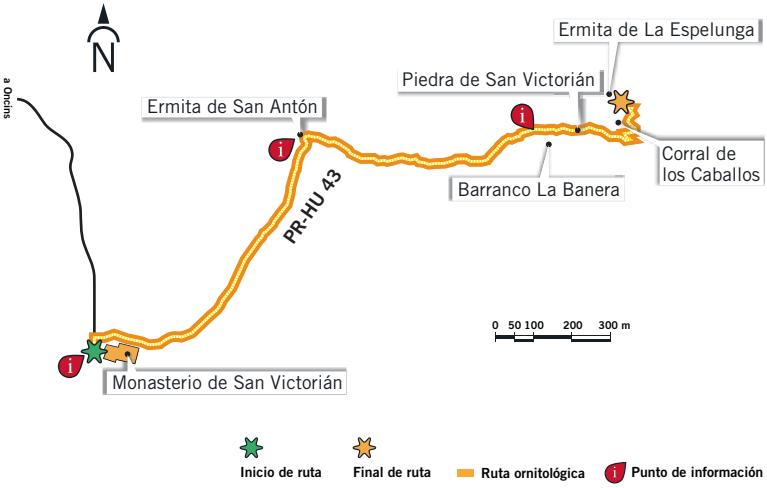

Entre la ermita de San Antón y La Espelunga

Desde la pequeña ermita de San Antón se contempla todo el esplendor de la Sierra Ferrera-Peña Montañesa, por ello es un lugar ideal para la observación en altura de las grandes rapaces. Además de avistar las aves propias del roquedo, como el halcón peregrino o las chovas, más adelante, en el dominio del bosque mediterráneo, se pueden ver pequeños pájaros forestales. Y hay especies presentes durante todo el recorrido, como el cuervo.

Ermita de San Antón

Buitre leonado (*Gyps fulvus*)
Longitud: 95-110 cm
Envergadura: 230-265 cm
Residente
La más visible y abundante de las grandes aves carroñeras

Quebrantahuesos (*Gypaetus barbatus*)
Longitud: 105-125 cm
Envergadura: 235-275 cm
Residente / **En peligro de extinción**
Buitre especializado en la ingesta de huesos

Cuervo (*Corvus corax*)
Longitud: 54-67 cm
Envergadura: 115-130 cm
Residente
Es el más grande de la familia de los córvidos

Mito (*Aegithalos caudatus*)
Longitud: 14 cm
Envergadura: 16-19 cm
Residente
Visible en grupos, la longitud de su cola es mayor que la del cuerpo

Río Ara (Aínsa-Boltaña)

Ficha técnica

- **Hábitat ornitológico elegido:** hábitat de ribera (río Ara)
- **Comarca:** Sobrarbe
- **Municipios:** Aínsa-Sobrarbe y Boltaña
- **Longitud del itinerario:** 8 km 650 m (sólo ida)
- **Tiempo:** 2 h (sólo ida)
- **Altitudes:** Aínsa (540 m), Margudgued (575 m) y Boltaña (590 m)
- **Desnivel acumulado:** 50 m de subida desde Aínsa
- **Tipo de sendero:** el itinerario está señalizado como PR-HU 186

• Avifauna característica: garza real, martín pescador, lavandera blanca, lavandera cascadeña, abejaruco, tórtola común, abubilla, perdiz roja, oropéndola, agateador común, milano real, gavilán, zorzal común, zorzal charlo, vencejo común, golondrina común, avión común, estornino negro, pito real, papamoscas gris, papamoscas cerrojillo, alimoche, busardo ratonero, buitre leonado, aguililla calzada...
• Difíciles de ver: codorniz, autillo, lechuza común o azor.

Esta ruta ornitológica conecta Aínsa y Boltaña siguiendo la margen derecha del río Ara, visitando Margudgued y el complejo hotelero Monasterio de Boltaña. Sin desniveles y totalmente ciclable, puede iniciarse en Aínsa, aprovechando la escollera y el Corredor Verde del Río Ara, o en Boltaña, junto al camping La Gorga. Estos ecosistemas riparios son corredores biológicos de gran importancia y valor ecológico, además de poseer un enorme atractivo paisajístico y recreativo.

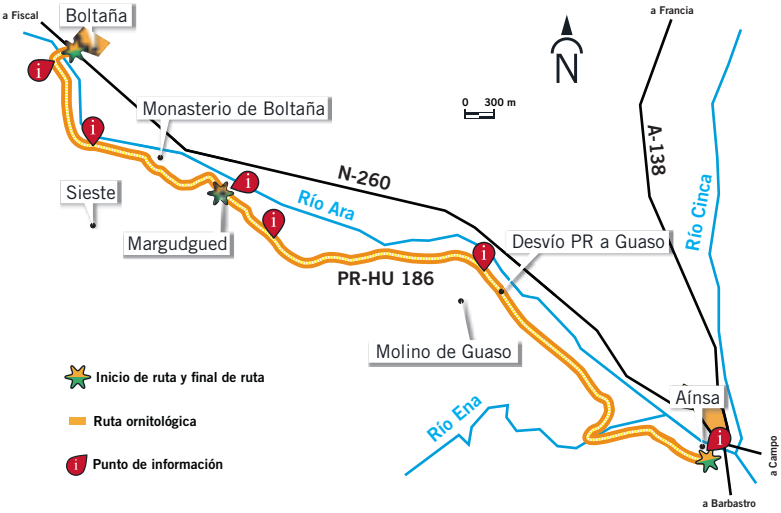

La ribera del río Ara en Aínsa

El río Ara se muestra como el poderoso río de montaña que es. Constituye la mayor cuenca natural (no regulada) de la cordillera pirenaica y está catalogado, en buena parte, como Lugar de Importancia Comunitaria dentro de la Red Natura 2000. La vegetación ha ido colonizando espontáneamente amplias zonas de la escollera por donde discurre el primer tramo de la ruta.

Lavandera blanca (*Motacilla alba*)
Longitud: 18 cm
Envergadura: 25-30 cm
Residente
Mueve incesantemente su cola, muy alargada respecto al cuerpo

Lavandera cascadeña (*Motacilla cinerea*)
Longitud: 17-19 cm
Envergadura: 25-27 cm
Residente
Similar a la lavandera blanca, cambia las partes blancas por amarillas

Abejaruco (*Merops apiaster*)
Longitud: 27 cm
Envergadura: 36-46 cm
Estival
Evoca a llamativas especies de latitudes africanas, donde pasa el invierno

Autillo (*Otus scops*)
Longitud: 20 cm
Envergadura: 45-55 cm
Residente
El búho más pequeño del Pirineo

Los campos de labor

De espaldas al cauce del río Ara hay extensos campos de cereal antes de alcanzar los límites del bosque, compuesto básicamente de pinos y robles. Se trata de espacios donde el hábitat de ribera y el del bosque mediterráneo se juntan e interactúan. Por eso, además de aves ribereñas, se pueden ver abejarucos, que han encontrado en algún talud su lugar de residencia, el ir y venir de los aviones comunes, los escasos milanos reales o a los papamoscas entre la vegetación.

Perdiz roja (*Alectoris rufa*)
Longitud: 40 cm
Envergadura: 50-60 cm
Residente
La caza intensiva y el abandono de la agricultura de montaña provocan su merma

Cogujada común (*Galerida cristata*)
Longitud: 17 cm
Envergadura: 30-35 cm
Residente
Camina o corre con su llamativa cresta extendida

Milano real (*Milvus milvus*)
Longitud: 65 cm
Envergadura: 170 cm
Residente
Se deja ver en huertas, bordas y corrales, donde hay ganado y presencia de roedores



Codorniz (*Coturnix coturnix*)
Longitud: 18 cm
Envergadura: 32-35 cm
Estival
Difícil de observar, pero fácil de oír, ya que emite un repetitivo «pit, pit, pit»

La ribera del río Ara en Boltaña

Con la ayuda de los prismáticos será fácil localizar las lavanderas en las rocas próximas al agua y si estamos atentos a los vuelos rápidos y rasantes cerca de las orillas habremos descubierto al martín pescador. La garza real será mejor buscarla en zonas con algún remanso. Siempre hay aves de paso, quizá la tórtola se cruce en nuestras observaciones o el pito real nos llame la atención con su peculiar canto desde alguna zona boscosa próxima.

Tórtola común (*Streptopelia turtur*)
Longitud: 26 cm
Envergadura: 47-53 cm
Estival
A cientos de metros, su «arrullo» parece un mantra constante y acogedor

Garza real (*Ardea cinerea*)
Longitud: 105 cm
Envergadura: 195 cm
Residente
Inmóvil en la orilla, para no ser vista por sus presas, los peces, aunque es omnívora

Pito real (*Picus viridis*)
Longitud: 36 cm
Envergadura: 40-42 cm
Residente
Pájaro carpintero fácil de ver y de escuchar, con un canto en forma de relincho

Martín pescador (*Alcedo atthis*)
Longitud: 16 cm
Envergadura: 24-26 cm
Residente
Muy vistoso, realiza vuelos rectilíneos cruzando el río a gran velocidad

Congosto de El Entremón

Ficha técnica

- **Hábitat ornitológico elegido:** roquedo
- **Comarca:** Sobrarbe
- **Municipios:** Abizanda y Palo
- **Longitud del itinerario:** 2 km 600 m hasta el final del congosto (sólo ida)
- **Tiempo:** 1 h hasta el final del congosto (sólo ida)
- **Altitudes:** aparcamiento (460 m) y final del desfiladero de El Entremón (480 m)
- **Desnivel acumulado:** 40 m de subida y 20 m de bajada
- **Tipo de sendero:** la ruta está señalizada con las marcas blancas y rojas del sendero GR 1 (Sendero Histórico)

• Avifauna característica: quebrantahuesos, buitre leonado, águila real, alimoche, halcón peregrino, búho real, cernícalo, chova piquirroja, avión común, avión roquero, vencejo real, grajilla, corneja, cuervo, treparriscos, mirlo, paloma bravía, gorrión chillón, arrendajo, collalbas…

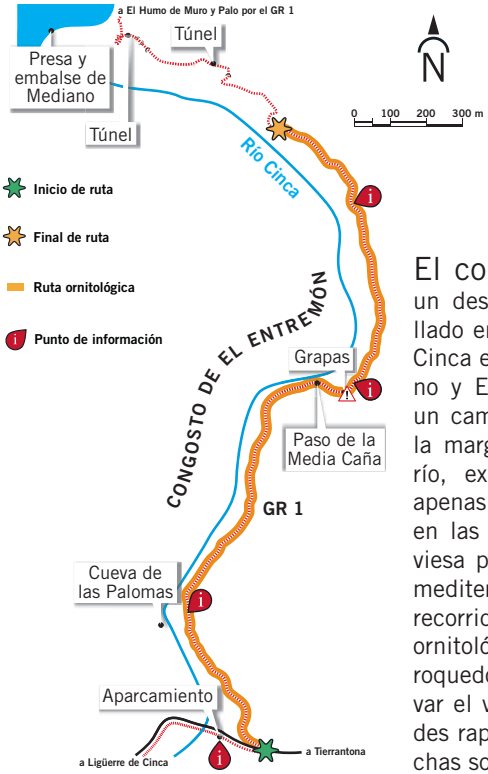

⚠ Es un recorrido sin dificultades, sin embargo debe hacerse con MUCHO CUIDADO para no resbalar, pues a veces discurre cerca del precipicio. Es muy importante no ir con prisas ni salirse del sendero marcado.

El congosto de El Entremón es un desfiladero entre montañas tallado en la roca que encauza el río Cinca entre los embalses de Mediano y El Grado. La ruta aprovecha un camino tradicional, trazado por la margen orográfica izquierda del río, exclusivamente peatonal, sin apenas desniveles, en parte tallado en las paredes calizas y que atraviesa pedrizas y bosquetes de tipo mediterráneo algo húmedos. Es un recorrido ideal para la observación ornitológica de aves propias de los roquedos. Además se puede observar el vuelo planeador de las grandes rapaces o el paso de otras muchas sobre el río.

Cueva de las Palomas

La cueva de las Palomas alude en su nombre a la presencia de estas aves en algún momento. Hoy en día, está en parte inundada por la cola del embalse de El Grado, y esta oquedad y sus alrededores acogen ahora a especies rupícolas como las chovas piquirrojas o los aviones. Arriba se ubica el conjunto medieval formado por el castillo y la ermita románica de los santos Emeterio y Celedonio de Samitier.

Avión común (*Delichon urbica*)
Longitud: 12-13 cm
Envergadura: 26-29 cm
Estival
Muy gregario, nidifica tanto en edificios como en los roquedos

Avión roquero (*Ptyonoprogne rupestris*)
Longitud: 14-15 cm
Envergadura: 30-32 cm
Estival
Similar al avión común, aunque más silencioso, cría en los acantilados

Paloma bravía (*Columba livia*)
Longitud: 30-35 cm
Envergadura: 62-68 cm
Residente
Cría con frecuencia en cuevas y acantilados

Chova piquirroja (*Pyrrhocorax pyrrhocorax*)
Longitud: 37-41 cm
Envergadura: 68-80 cm
Residente
De la familia de los cuervos, es inconfundible por sus patas y pico rojos

Paso de la Media Caña

Hace referencia a la curiosa oquedad semicircular que atraviesa el sendero en un tramo de roca excavada por el hombre. Este paso da entrada a un pequeño bosquete mediterráneo de encinas, lentiscos, robles, madroños, enebros... La vegetación recoge la humedad propiciando un «micro-hábitat» que permite acoger a las pequeñas aves forestales.



Herrerillo capuchino (*Parus cristatus*)
Longitud: 10,5-12 cm
Envergadura: 17-20 cm
Residente
Reconocible por su cresta siempre visible

Herrerillo común (*Parus caeruleus*)
Longitud: 10,5-12 cm
Envergadura: 17-20 cm
Residente
Es fácil verlo colgado boca abajo en las ramas en busca de comida

Carbonero común (*Parus major*)
Longitud: 13-15 cm
Envergadura: 22-25 cm
Residente
Suele anidar en los huecos de los árboles

Mosquitero común (*Phylloscopus collybita*)
Longitud: 10-12 cm
Envergadura: 15-21 cm
Residente
Su nido es como una pequeña bolsa redondeada que cuelga de las ramas

Cerca del río Cinca

Las pedrizas, esa especie de cascadas de rocas de todos los tamaños que se desprenden del Tozal de Palo o cerro de Santa Bárbara, obligan al camino a discurrir por la ribera del río Cinca. En este tramo final de la ruta, en el que se ensancha el cauce, la frondosa vegetación propia de las márgenes fluviales toma protagonismo. Así que tenemos oportunidad de avistar, a la vez, aves de ribera, de roquedo, forestales y aves de paso.

Verderón común (*Carduelis chloris*)
Longitud: 14-16 cm
Envergadura: 25-27 cm
Residente
Habitual de los bosques y de las choperas al lado de los ríos

Mirlo común (*Turdus merula*)
Longitud: 23-29 cm
Envergadura: 34-38 cm
Residente
Con su silueta esbelta y su cola larga, camina dando saltos

Ruiseñor común (*Luscinia megarhynchos*)
Longitud: 15-16 cm
Envergadura: 23-26 cm
Estival
Llega en marzo desde África y permanece hasta septiembre

Petirrojo (*Erithacus rubecula*)
Longitud: 12-14 cm
Envergadura: 20-22 cm
Residente
Hincha su pecho cuando se siente amenazado

Río Ésera (Castejón de Sos-Sesué/Villanova)

Ficha técnica

- **Hábitat ornitológico elegido:** bosque de ribera y prados ganaderos delimitados por orla arbórea
- **Comarca:** La Ribagorza
- **Municipios:** Castejón de Sos y Sesué
- **Longitud del itinerario:** 4 km 600 m (sólo ida)
- **Tiempo:** 1 h 15 min hasta Sesué (sólo ida)
- **Altitudes:** Castejón de Sos (910 m) y puente carretero sobre el Ésera (940 m)
- **Desnivel acumulado:** 50 m de subida y 20 m de bajada desde Castejón de Sos
- **Tipo de sendero:** itinerario señalizado como PR-HU 86

• Avifauna característica: curruca capirotada, cormorán grande, andarríos chico, gaviota patiamarilla, oropéndola, escribano cerillo, papamoscas cerrojillo, papamoscas gris, alcaudón, garza real, martín pescador, lavandera blanca, lavandera cascadeña, tórtola común, avión común, mirlo, carbonero, herrerillo, arrendajo, zorzales común y charlo, milano real, busardo ratonero, alimoche, águila real, aguililla calzada...
• Difíciles de ver: chotacabras europeo, búho chico, críalo o colirrojo real.

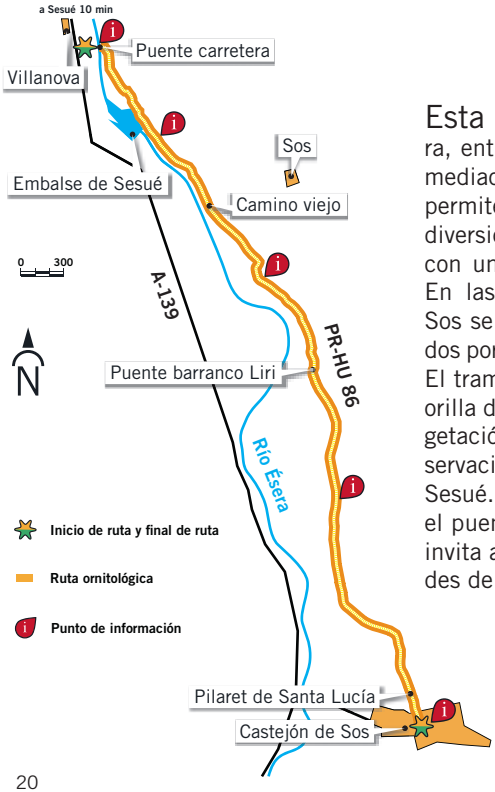

Esta ruta por la ribera del Ésera, entre Castejón de Sos y las inmediaciones de Sesué y Villanova, permite disfrutar del potencial y diversidad de un río de montaña, con un elevado valor ornitológico. En las cercanías de Castejón de Sos se atraviesan prados delimitados por densas orlas de vegetación. El tramo intermedio se acerca a la orilla del río entre una frondosa vegetación. Otro buen punto de observación de aves es el embalse de Sesué. El otro extremo de la ruta, el puente carretero sobre el Ésera, invita a visitar las bonitas localidades de Sesué o Villanova.

Los prados ganaderos

En las zonas de prados y orlas vegetales de los llanos de Castejón de Sos habitan los mirlos, los zorzales y los arrendajos. En las noches de verano y con un poco de suerte, también se puede ver al chotacabras. Comunes son los escribanos, como el cerillo, los colirrojos y las currucas, como la capirotada. También es un hábitat propicio para el milano real o el busardo ratonero. En invierno suelen bajar especies de alta montaña, como las chovas o los camachuelos. Y en época estival es fácil ver cómo los alimoches se acercan para conseguir comida.

Escribano cerillo
(*Emberiza citrinella*)
Longitud: 16,5 cm
Envergadura: 23-29 cm
Residente
Su pico corto denota que es una especie granívora estricta

Colirrojo real
(*Phoenicurus phoenicurus*)
Longitud: 14 cm
Envergadura: 22-24 cm
Estival
Posado, es característico su vaivén rápido de la cola

Curruca capirotada (*Sylvia atricapilla*)
Longitud: 13 cm
Envergadura: 20-23 cm
Residente
El capirote de su cabeza es negro en los machos y marrón en las hembras

Difícil de ver
Chotacabras europeo
(*Caprimulgus europaeus*)
Longitud: 27 cm
Envergadura: 52-59 cm
Estival
De forma ocasional puede observarse de noche, tumbado sobre los caminos

El bosque

Dentro del término municipal de Sesué, la ruta transita entre una frondosa vegetación de ribera y también por un tupido bosque de robles que se enraíza elevado sobre las orillas del río Ésera. En el tránsito de los prados a las zonas con mayor abundancia de vegetación son habituales los carboneros y herrerillos, papamoscas grises y papamoscas cerrojillos en sus movimientos rápidos. Se puede escuchar el canto del cuco y sorprender al alcaudón con una de sus presas. Y aunque es difícil de ver por sus hábitos nocturnos, es posible avistar algún búho chico.



Cuco (*Cuculus canorus*)
Longitud: 32-36 cm
Envergadura: 54-60 cm
Estival
No construye nidos, sino que parasita los de otras especies



Alcaudón común (*Lanius senator*)
Longitud: 18 cm
Envergadura: 26-28 cm
Estival
Aún siendo fundamentalmente insectívoro, es capaz de cazar roedores y lagartijas

Difícil de ver
Búho chico (*Asio otus*)
Longitud: 31-37 cm
Envergadura: 86-98 cm
Residente
Sus aparentes «orejas» no son más que penachos de plumas

Difícil de ver
Crían lo (*Clamator glandarius*)
Longitud: 35-39 cm
Envergadura: 54-60 cm
Estival
Pariente del cuco, parasita los nidos de la urraca

El mirador sobre el Ésera

Centrando la vista sobre el río y el embalse de Sesué, aparecen las aves acuáticas más típicas, como el cormorán grande, la garza real, la gaviota patiamarilla, las lavanderas o el andarríos chico. Camuflados y en silencio, es posible avistar el vuelo rápido y cercano al agua del martín pescador o el llamativo color amarillo chillón de la oropéndola. Éste también es un buen lugar para observar aves de paso y no es extraño avistar migraciones de patos, grullas o milanos negros.

Cormorán grande (*Phalacrocorax carbo*)
Longitud: 80-100 cm
Envergadura: 130-160 cm
Residente
Especie marina que ha sido atraída por los embalses

Andarríos chico (*Actitis hypoleucos*)
Longitud: 19,5 cm
Envergadura: 32-35 cm
Residente
Se mueve habitualmente por las orillas del río, sobre las playas de grava

Gaviota patiamarilla (Larus michahellis)
Longitud: 55-67 cm
Envergadura: 130-158 cm
Residente
Su presencia responde a la construcción de embalses y a la suelta de peces exóticos



Oropéndola (*Oriolus oriolus*)
Longitud: 24 cm
Envergadura: 45 cm
Estival
Espectacular ave cuyo canto y colorido nos traslada a la sabana húmeda africana

Bosque de Pegá (Alto de Bonansa)

Ficha técnica

- **Hábitat ornitológico elegido:** bosque caducifolio y de coníferas de montaña
- **Comarca:** La Ribagorza
- **Municipio:** Laspaúles
- **Longitud del itinerario:** 3 km (sólo ida)
- **Tiempo:** 45 min (sólo ida)
- **Altitudes:** Alto de Bonansa (1.360 m), refugio de Pegá (1.430 m) y borda de Ansuilo (1.485 m)
- **Desnivel acumulado:** 125 m de subida
- **Tipo de sendero:** pista forestal de acceso restringido para vehículos

• Avifauna característica: pinzón vulgar, reyezuelo listado, papamoscas gris, papamoscas cerrojillo, alimoche, escribano montesino, pico picapinos, mito, mosquitero común, mirlo común, chochín, agateador común, carbonero común, abubilla, trepador azul, arrendajo, petirrojo, corneja negra...
• Raras o muy difíciles de ver: urogallo, quebrantahuesos, águila real o pito negro.

A escasos 200 m del Alto de Bonansa, se inicia esta ruta ornitológica que atraviesa un frondoso bosque pirenaico: el bosque de Pegá. El itinerario coincide con una tranquila pista forestal que discurre en suave subida, en torno a los 1.400 m de altitud, entre pinar y hayedo. Termina llegando a la borda de Ansuilo y a un impresionante mirador sobre el valle del río Isábena que nos ofrece hermosas vistas hacia el congosto de Obarra, al sur, y las grandes cumbres de La Ribagorza, al norte.

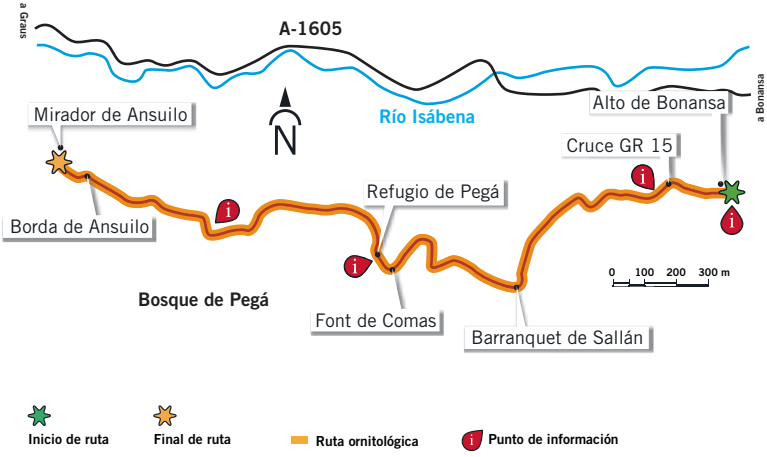

El bosque de pinos

Pegá es un bosque montano húmedo mixto de caducifolias y coníferas. En la primera parte de la ruta hay algunos abetos pero, sobre todo, pinos silvestres, entre los que habitan multitud de pequeñas aves forestales: algunos pájaros carpinteros como el pico picapinos, pequeños insectívoros como el papamoscas o el mosquitero, además de herrerillos y carboneros. Mención aparte merece el urogallo, especie emblemática del Pirineo, en peligro de extinción y muy difícil de ver.



Papamoscas gris (*Muscicapa striata*)
Longitud: 15 cm
Envergadura: 24 cm
Estival
Para anidar elige cavidades de árboles

Carbonero garrapinos (*Parus ater*)
Longitud: 11,5 cm
Envergadura: 20 cm
Residente
Es una de las especies que mejor acepta las cajas nido

Pico picapinos (*Dendrocopos major*)
Longitud: 23-26 cm
Envergadura: 38-44 cm
Residente
Se le escucha martillear los troncos a finales de invierno y durante la primavera

Difícil de ver
Urogallo (*Tetrao urogallus*)
Longitud: 55-90 cm
Envergadura: 70-125 cm
Residente / En peligro de extinción
Una reliquia de las glaciaciones

El refugio de Pegá

Dejando atrás los dominios del pino, comienzan los del hayedo, con presencia de serbales, avellanos, cerezos silvestres y arces campestres. A mitad de la ruta, en el entorno del refugio forestal de Pegá destaca también la presencia de pequeños prados destinados a pastos ganaderos. Si la densidad del hayedo dificulta en ocasiones la localización de las aves más pequeñas, en los espacios más abiertos, se puede avistar más fácilmente al papamoscas cerrojillo y al pinzón vulgar, algún pájaro carpintero como el tímido pito negro, al pequeño reyezuelo listado o al curioso mito.

Papamoscas cerrojillo (*Ficedula hypoleuca*)
Longitud: 13 cm
Envergadura: 22-24 cm
Residente
Ligado a los bosques de ribera y a bosques abiertos con prados de siega

Reyezuelo listado (*Regulus ignicapilla*)
Longitud: 10 cm
Envergadura: 13-16 cm
Residente
Captura insectos en cernidos vuelos que recuerdan a los del colibrí

Pito negro (*Dryocopus martius*)
Longitud: 46 cm
Envergadura: 64-68 cm
Residente
Su sonido, al golpear los troncos, puede oírse hasta a dos kilómetros de distancia

Arrendajo (*Garrulus glandarius*)
Longitud: 35 cm
Envergadura: 57 cm
Residente
Este córvido espectacular es el «chivato» del bosque

Del hayedo al mirador de la borda de Ansuilo

El tramo final de la ruta lleva hasta los prados de la borda de Ansuilo. Allí, sólo los bojes y algunos árboles salpican los pequeños prados que bordean el mirador natural de Ansuilo. En las grandes hayas, recorriendo su tronco cabeza abajo, podremos encontrar al trepador azul, junta a otras aves interesantes de montaña como el escribano montesino. Y en el mirador surgen las grandes rapaces en vuelo: quebrantahuesos, buitre leonado, águila real y alimoche.



Vistas desde el mirador de Ansuilo

Escribano montesino (*Emberiza cia*)
Longitud: 16 cm
Envergadura: 22-27 cm
Residente
Habitual en los linderos, donde aparece de repente sobre una rama o piedra

Trepador azul (*Sitta europaea*)
Longitud: 13 cm
Envergadura: 22-27 cm
Residente
Pequeño y rechoncho escalador de árboles

Abubilla (*Upupa epops*)
Longitud: 26-28 cm
Envergadura: 44-48 cm
Estival
Para defender sus nidos acumula en ellos pestilentes heces

Barranco Lafont de Arén

Ficha técnica

- **Hábitat ornitológico elegido:** campos de cultivo y zonas urbanizadas
- **Comarca:** La Ribagorza
- **Municipio:** Arén
- **Longitud del itinerario:** 2 km 400 m
- **Tiempo:** 45 min (ruta circular)
- **Altitudes:** inicio ruta en Arén (705 m) y corral de Sasó (810 m)
- **Desnivel acumulado:** 105 m de ascenso y los mismos de descenso
- **Tipo de sendero:** recorrido circular señalizado como PR-HU 46

• Avifauna característica: abejaruco, culebrera europea, buitre leonado, escribano montesino, curruca rabilarga, golondrina común, pico picapinos, avión común, mirlo común, chova piquirroja, mito, herrerillo común, carbonero común, tórtola común, tórtola turca, vencejo común, lavandera blanca, estornino negro, gorrión común...
• Difíciles de ver: gavilán, cárabo, autillo o lechuza común.

Con inicio y final en Arén, un tramo del recorrido discurre por la margen izquierda del barranco de Lafont, aprovechando el camino de herradura que durante siglos comunicó Arén con Iscles. Por la orilla contraria, el otro tramo aprovecha una pista forestal que visita el pilaret y el robledal de La Creueta. El punto de conexión de los dos sectores del itinerario se sitúa en el corral de Sasó, lugar donde se cruza el barranco Lafont. Desde ese punto se desvía el camino que va al yacimiento paleontológico de Blasi y al despoblado de Iscles.

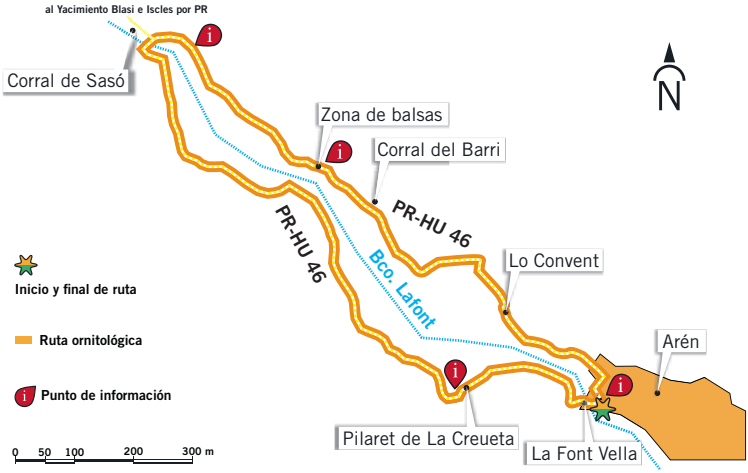

Huertos, antiguos cultivos y el robledal

Los huertos marcan la transición entre la zona habitada en Arén y los campos de cultivo, hoy abandonados en su gran mayoría. Aquí se encuentran golondrinas, vencejos, gorriones, palomas o estorninos. Entre los campos de cultivo se puede avistar algún cernícalo, tórtolas, abubillas, codornices o abejarucos, y quizá el vuelo vigilante del águila culebrera o de algún buitre. La pista de La Creueta nos traslada de nuevo a Arén atravesando un espléndido robledal, donde se puede escuchar el repicar del pico picapinos, el canto del mirlo y los vuelos nerviosos de los pequeños carboneros y herrerillos.

Golondrina común (*Hirundo rustica*)
Longitud: 18 cm
Envergadura: 33 cm
Estival
A causa del cambio climático, está modificando sus fechas de llegada y regreso a África

Curruca rabilarga (*Sylvia undata*)
Longitud: 12-13 cm
Envergadura: 13-19 cm
Residente
Con una cola de 6 cm, da la impresión de que está desproporcionada

Difícil de ver
Lechuza común (*Tyto alba*)
Longitud: 33-39 cm
Envergadura: 80-95 cm
Residente
Se alimenta de ratones, siendo buena aliada de agricultores y hombres del campo

Vencejo común (*Apus apus*)
Longitud: 17 cm
Envergadura: 42-48 cm
Estival
Captura sus presas, principalmente mosquitos, mientras vuela

Los Templarios

Ficha técnica

- **Hábitat ornitológico elegido:** pinar de repoblación y campos de cultivo
- **Comarca:** La Ribagorza
- **Municipio:** Graus
- **Longitud del itinerario:** 5 km 500 m (desde la plaza de San Miguel hasta el camping de Regrustán)
- **Tiempo:** 2 h (desde la plaza de San Miguel hasta el camping de Regrustán)
- **Altitudes:** plaza de San Miguel (470 m), mirador de Las Planas (630 m), ermita de Los Templarios (665 m) y camping de Regrustán (460 m)
- **Desnivel acumulado:** 205 m de subida y 215 m de bajada desde la plaza de San Miguel
- **Tipo de sendero:** la ruta se corresponde con los senderos señalizados PR-HU 211 y GR 1

• **Avifauna característica:** cogujada montesina, avión común, paloma torcaz, estornino negro, tórtola turca, cernícalo vulgar, pico picapinos, avión común, mirlo común, chova piquirroja, mito, herrerillos, carboneros, tórtola común, tórtola turca, vencejo común, lavandera blanca, estornino negro, gorrión común, petirrojo, cuco, arrendajo, abubilla, abejaruco, mochuelo...
• Difíciles de ver: gavilán, cárabo, autillo o lechuza común.

Este itinerario circular presenta dos tipos de hábitat bien diferenciados: el pinar de repoblación y los campos de cultivo. Aves asociadas a los campos de cultivo abandonados son la cogujada montesina, la abubilla, los mirlos o las chovas piquirrojas. En el pinar habitan petirrojos, carboneros, herrerillos, mitos, picos picapinos y alguna rapaz, como el gavilán. Y en los campos de cultivo, con más presencia humana, se avistan palomas torcaces, estorninos, aviones, gorriones, cernícalos y, con un poco de suerte, alguna rapaz nocturna, como el autillo o la lechuza común.

Entre el mirador de Las Planas y la ermita de Los Templarios

El estupendo mirador de Las Planas, sobre el llano de Graus y el final del valle del Isábena, muestra un amplio horizonte de montañas pirenaicas, como Cotiella, la sierra de Sis o el Turbón. El tramo intermedio de la ruta atraviesa un bosque de pinos silvestres de repoblación, La Ubaga, zona umbría donde también se puede encontrar boj, algunos robles y arces de Montpellier. Cerca de la ermita rómanica de Los Templarios, que da nombre a esta ruta ornitológica, la vegetación es de monte bajo y campos de cultivo. En el roquedo de cotas superiores anidan rupícolas y es fácil observar buitres.

Cogujada montesina (*Galerida theklae*)
Longitud: 17 cm
Envergadura: 28-32 cm
Residente
Coloniza las parcelas degradadas por el abandono de la agricultura y el sobrepastoreo

Paloma torcaz (*Columba palumbus*)
Longitud: 41 cm
Envergadura: 75-80 cm
Residente
Es la paloma más grande de Europa

Estornino negro (*Sturnus unicolor*)
Longitud: 22 cm
Envergadura: 37-42 cm
Residente
Especie gregaria, la formación de grupos es un sistema de defensa

Cernícalo vulgar (*Falco tinnunculus*)
Longitud: 34-39 cm
Envergadura: 65-80 cm
Residente
Para cazar, acostumbra a quedarse quieto en el aire, cerniéndose

Montsec

Ficha técnica

- **Hábitat ornitológico elegido:** roquedo
- **Comarca:** La Ribagorza
- **Municipio:** Viacamp y Litera
- **Longitud del itinerario:** 3 km 800 m (sólo ida)
- **Tiempo:** 1h 45 min (sólo ida)
- **Altitudes:** Collado de Ramis (908 m), Pas de San Miquel (1.235 m) y cumbre-vértice del Montsec (1.331 m)
- **Desnivel acumulado:** 443 m de subida y 20 m de bajada
- **Tipo de sendero:** la ruta está señalizada como PR-HU 200

• Avifauna característica: quebrantahuesos, buitre leonado, águila real, aguililla calzada, culebrera europea, alimoche, halcón peregrino, vencejo real, chova piquigualda, chova piquirroja, búho real, treparriscos, roquero rojo, piquirroja, búho real, treparriscos, roquero rojo, roquero solitario, cernícalo vulgar, collalba gris, grajilla, corneja negra, cuervo, curruca rabilarga, curruca carrasqueña...

El Montsec de Aragón en su cara sur se presenta como una mole de piedra con desniveles que superan los 300 metros de caída vertical. La ruta se inicia en el collado de Ramis y aprovecha un camino tradicional, que asciende a lo alto de la sierra del Montsec. Las verticales paredes calizas dibujan el más puro paisaje mediterráneo con el roquedo como hábitat fundamental. El último tramo permite observar el vuelo de las rapaces a la altura de los ojos y, llegados a los 1.331 m de altitud de la cima del Motsec, contemplar el profundo acantilado que separa Aragón de Cataluña.

La subida al Montsec

El Montsec es un territorio de rocas y de rapaces. Conforme se gana altura, aumentan las posibilidades de avistar ante nosotros los vuelos planeadores de las aves de presa. Estamos en el hábitat del águila real, el buitre leonado, el águila culebrera, el halcón peregrino y el quebrantahuesos.

Águila real (*Aquila chrysaetos*)
Longitud: 75-95 cm
Envergadura: 180-230 cm
Residente
Poderosa, vuela a gran altura para localizar sus presas terrestres

Culebrera europea (*Circaetus gallicus*)
Longitud: 62-69 cm
Envergadura: 160-175 cm
Estival
Forma de vuelo característica: «pico a viento», es decir, en contra del viento

Halcón peregrino (*Falco peregrinus*)
Longitud: 38-50 cm
Envergadura: 90-115 cm
Residente
Record de velocidad del reino animal: 300 km/h en fuertes picados

Difícil de ver
Búho real (*Bubo bubo*)
Longitud: 57-75 cm
Envergadura: 140-188 cm
Residente
Uno de los mejores cazadores, por su gran tamaño y el sigilo con el que vuela

Hacia el Pas de San Miquel

Antes del Pas de San Miquel, situado a 1.235 m, a la altura de los últimos farallones calizos se puede buscar el vuelo ondulante del treparriscos, entre los gritos estridentes de las chovas. Sobre el horizonte se dibujan las figuras de las grandes carroñeras, el quebrantahuesos, el buitre leonado o el alimoche. La presencia de otras rapaces es muy habitual, como por ejemplo, el águila real o la aguililla calzada.

Aguililla calzada (*Hieraaetus pennatus*)
Longitud: 42-51 cm
Envergadura: 110-135 cm
Estival
Esta bella rapaz tiene una característica muy peculiar: ejemplares claros y oscuros

Chova piquigualda (*Pyrrhocorax graculus*)
Longitud: 36-39 cm
Envergadura: 65-74 cm
Residente
De alta montaña, su pico amarillo y una cola más larga la diferencian de la piquirroja

Difícil de ver
Treparriscos (*Tichodroma muraria*)
Longitud: 17 cm
Envergadura: 27-32 cm
Estival
Su vuelo es grácil como el de una mariposa

El acantilado del Montsec

Desde la cima de la sierra se muestra el Montsec aragonés y catalán y el embalse de Canelles, en el río Noguera Ribagorzana. Hacia el norte, se obtienen unas magníficas vistas panorámicas de casi todas las cumbres pirenaicas. Este es el dominio de las grandes rapaces, entre las que sobresalen los buitres, alimoches y la presencia fugaz del quebrantahuesos. Desde marzo a octubre el silencio se ve roto por el rápido vuelo de los vencejos reales.

Alimoche (*Neophron percnopterus*)
Longitud: 55-65 cm
Envergadura: 150-170 cm
Estival
Este pequeño buitre llega desde África en febrero, a donde vuelve en septiembre



Vencejo real (*Apus melba*)
Longitud: 21 cm
Envergadura: 57 cm
Estival
Se observa en grupos, sobrevolando zonas de cortados en alta y media montaña

Roquero rojo (*Monticola saxatilis*)
Longitud: 19 cm
Envergadura: 33-37 cm
Estival
Mantiene ciertas actitudes confiadas, lo cual facilita su observación

Difícil de ver
Roquero solitario (*Monticola solitarius*)
Longitud: 22 cm
Envergadura: 33-37 cm
Residente
Solitario, de color azul cobalto, vuela rápido de roca en roca

Recomendaciones

Se recomienda llevar calzado adecuado para travesía o montaña.

No molestar a las aves, evitando acercarse en exceso, en especial en época de reproducción.

¡No olvidéis los prismáticos y la guía de aves!

Recordad que puede ser difícil ver algunas aves, en la naturaleza no hay garantías.

Para disfrutar del entorno y no molestar a las aves, es muy recomendable caminar en silencio y evitar ruidos o gritos innecesarios.

Está completamente prohibido encender fuego.

Cuidad la vegetación, no arranquéis plantas.

Revisad vuestro equipo: agua, ropa de abrigo, gorra para el sol...

Recoged vuestra basura.

SEÑALIZACIÓN

La mayoría de estas 10 rutas ornitológicas discurren por senderos de Pequeño Recorrido (PR) o Gran Recorrido (GR), excepto la nº 7 (Bosque de Pegá), que presenta solo la señalización propia de las rutas ornitológicas. Por tanto, el logotipo identificativo de las rutas ornitológicas por Sobrarbe y La Ribagorza marca en todo momento cada uno de los itinerarios, bien sea como un añadido a las diferentes señales verticales de los GR y PR, bien como un icono particular en el caso mencionado. La incorporación de la señalización de los GR y PR garantiza, además, el feliz recorrido por los senderos, al ser conocida y empleada internacionalmente.

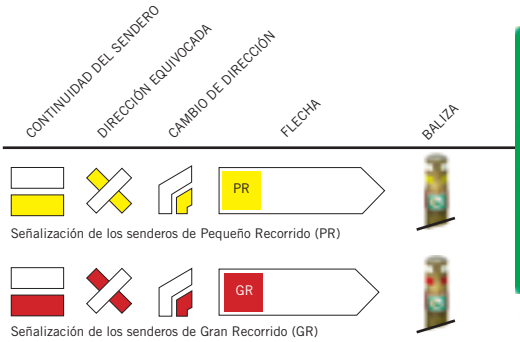

LOGOTIPO IDENTIFICATIVO DE LAS RUTAS ORNITOLÓGICAS

¿Las has visto?

- ☐ **Abejaruco** (*Merops apiaster*)
- ☐ **Abubilla** (*Upupa epops*)
- ☐ **Acentor alpino** (*Prunella collaris*)
- ☐ **Agateador norteño** (*Certhia familiaris*)
- ☐ **Águila real** (*Aquila chrysaetos*)
- ☐ **Aguililla calzada** (*Hieraaetus pennatus*)
- ☐ **Alcaudón común** (*Lanius senator*)
- ☐ **Alimoche** (*Neophron percnopterus*)
- ☐ **Ánade real** (*Anas platyrhynchos*)
- ☐ **Andarríos chico** (*Actitis hypoleucos*)
- ☐ **Arrendajo** (*Garrulus glandarius*)
- ☐ **Autillo** (*Otus scops*)
- ☐ **Avión común** (*Delichon urbica*)
- ☐ **Avión roquero** (*Ptyonoprogne rupestris*)
- ☐ **Azor** (*Accipiter gentilis*)
- ☐ **Bisbita alpino** (*Anthus spinoletta*)
- ☐ **Bisbita arbóreo** (*Anthus trivialis*)
- ☐ **Búho chico** (*Asio otus*)
- ☐ **Búho real** (*Bubo bubo*)
- ☐ **Buitre leonado** (*Gyps fulvus*)
- ☐ **Busardo ratonero** (*Buteo buteo*)
- ☐ **Camachuelo común** (*Pyrrhula pyrrhula*)
- ☐ **Cárabo** (*Strix aluco*)
- ☐ **Carbonero común** (*Parus major*)
- ☐ **Carbonero garrapinos** (*Parus ater*)
- ☐ **Carbonero palustre** (*Parus palustris*)
- ☐ **Cernícalo vulgar** (*Falco tinnunculus*)
- ☐ **Chochín** (*Troglodytes troglodytes*)
- ☐ **Chotacabras europeo** (*Caprimulgus europaeus*)
- ☐ **Chova piquigualda** (*Pyrrhocorax graculus*)
- ☐ **Chova piquirroja** (*Pyrrhocorax pyrrhocorax*)
- ☐ **Codorniz** (*Coturnix coturnix*)
- ☐ **Cogujada común** (*Galerida cristata*)
- ☐ **Cogujada montesina** (*Galerida theklae*)
- ☐ **Colirrojo real** (Phoenicurus phoenicurus)
- ☐ **Cormorán grande** (*Phalacrocorax carbo*)
- ☐ **Críalo** (*Clamator glandarius*)
- ☐ **Cuco** (*Cuculus canorus*)
- ☐ **Cuervo** (*Corvus corax*)
- ☐ **Culebrera europea** (*Circaetus gallicus*)
- ☐ **Curruca capirotada** (*Sylvia atricapilla*)
- ☐ **Curruca rabilarga** (*Sylvia undata*)
- ☐ **Escribano cerillo** (*Emberiza citrinella*)
- ☐ **Escribano montesino** (*Emberiza cia*)
- ☐ **Estornino negro** (*Sturnus unicolor*)
- ☐ **Focha** (*Fulica atra*)
- ☐ **Garza real** (*Ardea cinerea*)
- ☐ **Gavilán** (*Accipiter nisus*)
- ☐ **Gaviota patiamarilla** (Larus michahellis)
- ☐ **Golondrina común** (*Hirundo rustica*)
- ☐ **Gorrión alpino** (*Montifringilla nivalis*)
- ☐ **Halcón peregrino** (*Falco peregrinus*)
- ☐ **Herrerillo capuchino** (*Parus cristatus*)
- ☐ **Herrerillo común** (*Parus caeruleus*)
- ☐ **Lagópodo alpino o perdiz nival** (*Lagopus mutus*)
- ☐ **Lavandera blanca** (*Motacilla alba*)
- ☐ **Lavandera cascadeña** (*Motacilla cinerea*)
- ☐ **Lechuza común** (*Tyto alba*)
- ☐ **Martín pescador** (*Alcedo atthis*)
- ☐ **Milano real** (*Milvus milvus*)
- ☐ **Mirlo acuático** (*Cinclus cinclus*)
- ☐ **Mirlo capiblanco** (*Turdus torquatus*)
- ☐ **Mirlo común** (*Turdus merula*)
- ☐ **Mito** (*Aegithalos caudatus*)
- ☐ **Mochuelo boreal o lechuza de Tengmalm** (*Aegolius funereus*)
- ☐ **Mosquitero común** (*Phylloscopus collybita*)
- ☐ **Oropéndola** (*Oriolus oriolus*)
- ☐ **Papamoscas cerrojillo** (*Ficedula hypoleuca*)
- ☐ **Papamoscas gris** (*Muscicapa striata*)
- ☐ **Paloma bravía** (*Columba livia*)
- ☐ **Paloma torcaz** (*Columba palumbus*)
- ☐ **Perdiz pardilla** (*Perdix perdix*)
- ☐ **Perdiz roja** (*Alectoris rufa*)
- ☐ **Petirrojo** (*Erithacus rubecula*)
- ☐ **Picogordo** (*Coccothraustes coccothraustes*)
- ☐ **Pico picapinos** (*Dendrocopos major*)
- ☐ **Pinzón vulgar** (*Fringilla coelebs*)
- ☐ **Piquituerto común** (*Loxia curvirostra*)
- ☐ **Pito negro** (*Dryocopus martius*)
- ☐ **Pito real** (*Picus viridis*)
- ☐ **Quebrantahuesos** (*Gypaetus barbatus*)
- ☐ **Reyezuelo listado** (*Regulus ignicapilla*)
- ☐ **Reyezuelo sencillo** (*Regulus regulus*)
- ☐ **Roquero rojo** (*Monticola saxatilis*)
- ☐ **Roquero solitario** (*Monticola solitarius*)
- ☐ **Ruiseñor común** (*Luscinia megarhynchos*)
- ☐ **Tórtola común** (*Streptopelia turtur*)
- ☐ **Trepador azul** (*Sitta europaea*)
- ☐ **Treparriscos** (*Tichodroma muraria*)
- ☐ **Urogallo** (*Tetrao urogallus*)
- ☐ **Vencejo común** (*Apus apus*)
- ☐ **Vencejo real** (*Apus melba*)
- ☐ **Verderón común** (*Carduelis chloris*)
- ☐ **Verderón serrano** (*Serinus citrinella*)

RUTAS ORNITOLÓGICAS
POR SOBRARBE Y LA RIBAGORZA

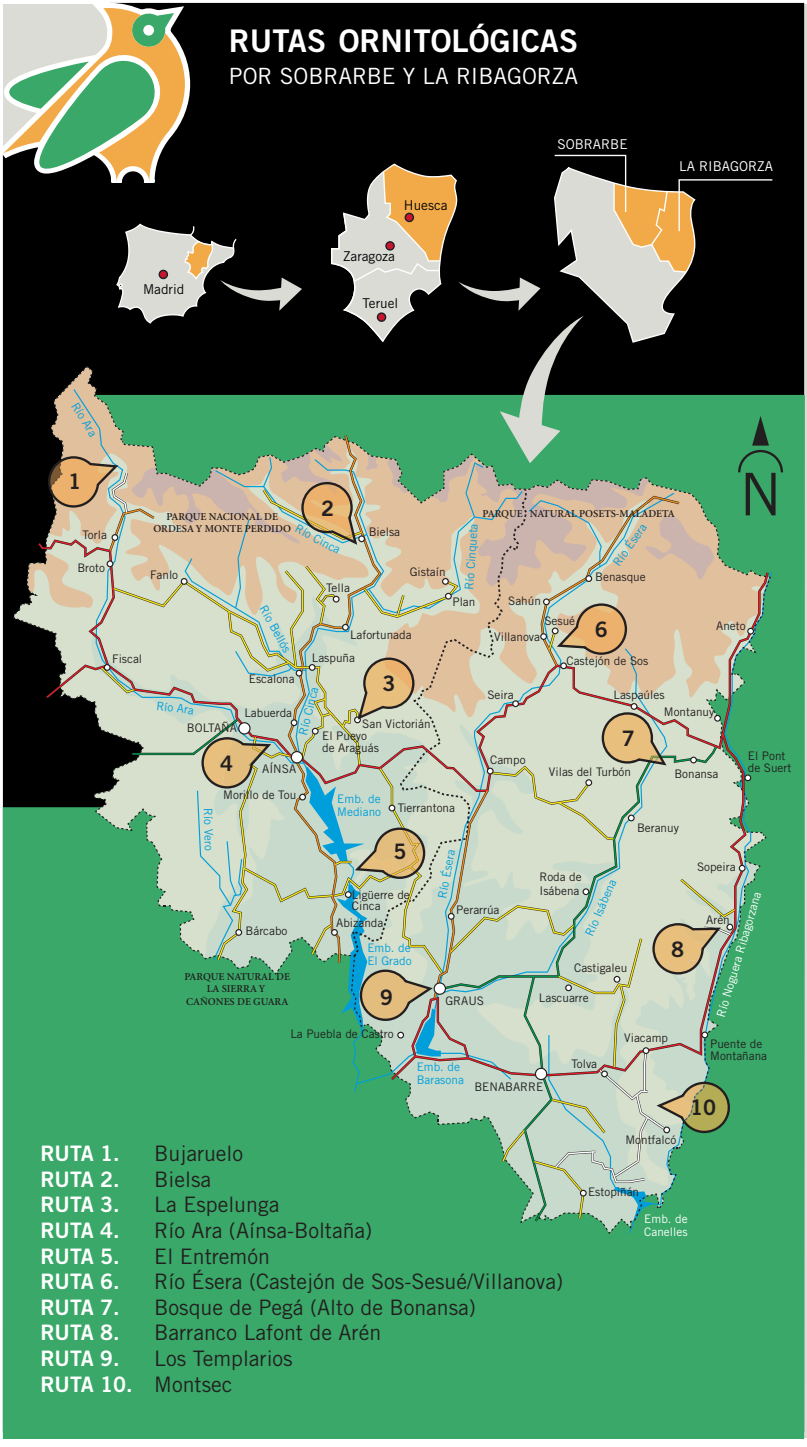

RUTA 1. Bujaruelo
RUTA 2. Bielsa
RUTA 3. La Espelunga
RUTA 4. Río Ara (Aínsa-Boltaña)
RUTA 5. El Entremón
RUTA 6. Río Ésera (Castejón de Sos-Sesué/Villanova)
RUTA 7. Bosque de Pegá (Alto de Bonansa)
RUTA 8. Barranco Lafont de Arén
RUTA 9. Los Templarios
RUTA 10. Montsec

GOBIERNO DE ARAGÓN